



IDENTIFIKAČNÍ ÚDAJE STAVBY:

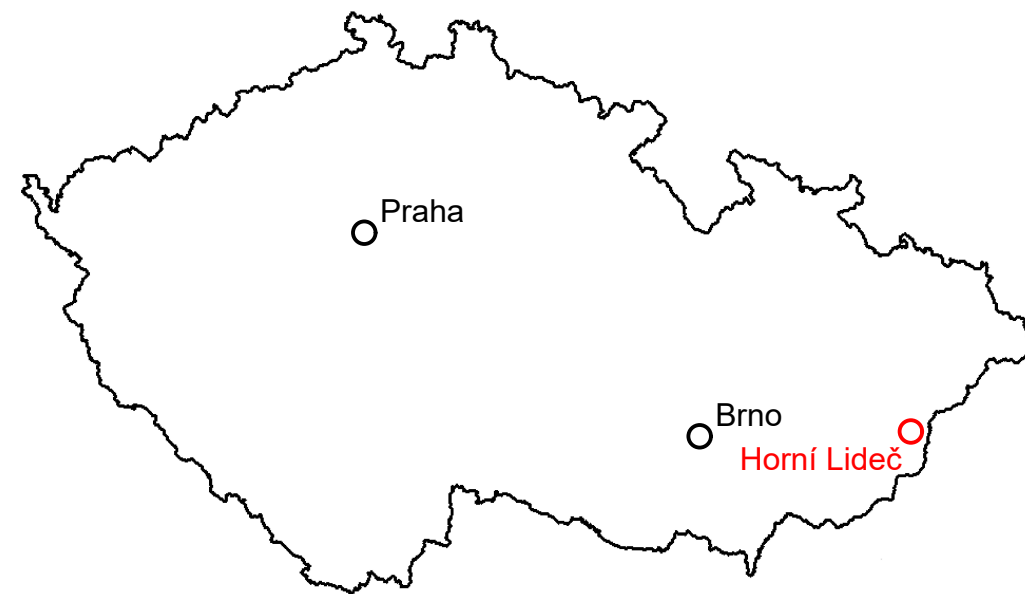
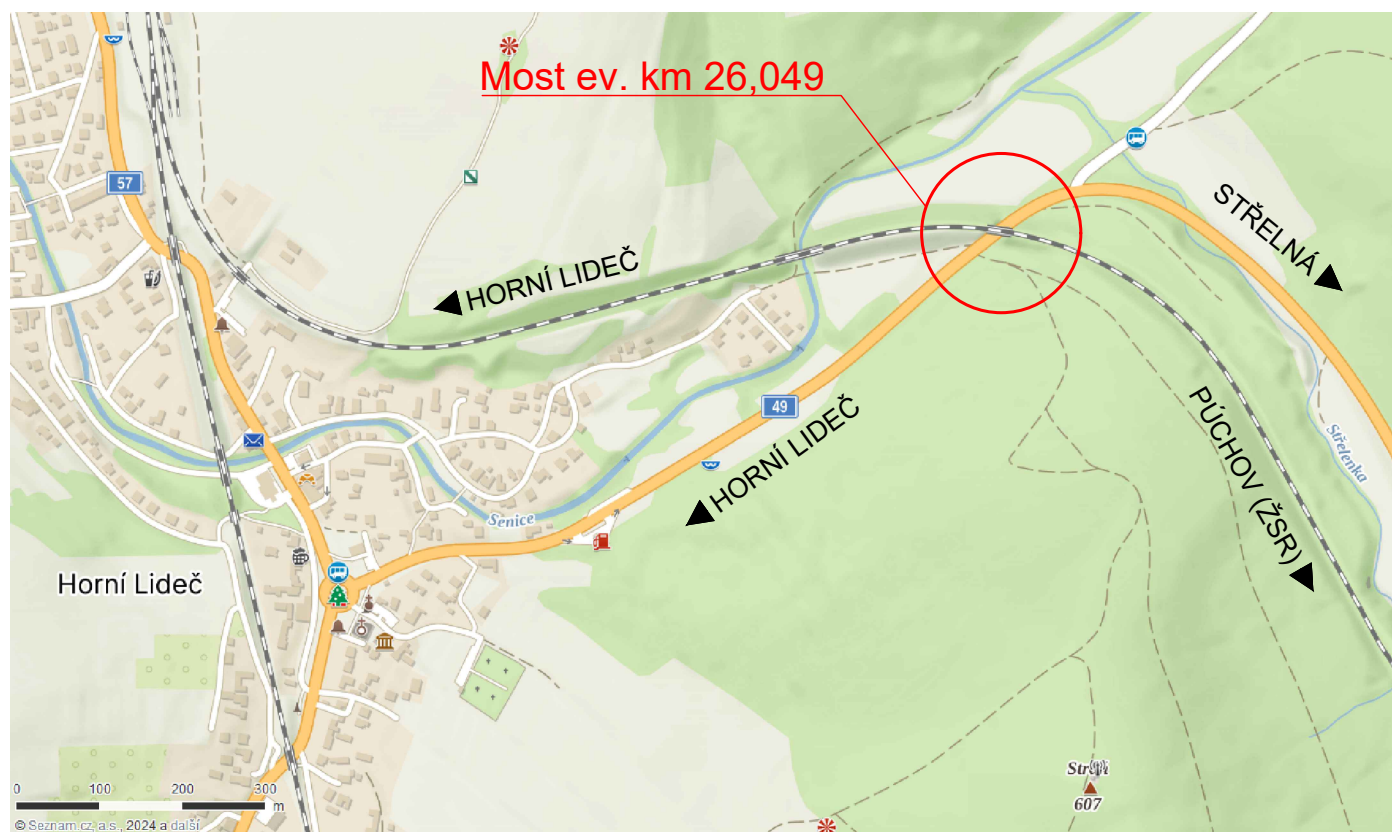
Kraj: Zlínský kraj [CZ 072]

Okres: Vsetín [CZ 0723]

Obec: Horní Lideč [542 725]

Katastrální území: Horní Lideč [643 351]

Souřadnice: 49.1840169N, 18.0730142E



zdroj: mapy.cz

Jiná ověření:


Paré:

Orientační schéma:

Razítko oprávněné osoby:

The diagram shows a road section with two bridges. The left bridge is labeled 'MOST EV. KM. 25,255' and the right bridge is labeled 'MOST EV. KM. 25,049'. The road is labeled 'HORNÍ LUDČ' on the left and 'PUCHOV' on the right.

			Podpis:	Datum:
Revize:	Datum:	Popis:	Kontroloval:	
001	19.3.2025	Dokumentace se zpracovanými připomínkami	Ing. František Kortus	
-	-	-	-	
-	-	-	-	
-	-	-	-	

Stavebník/Investor:	Správa železnic, státní organizace	 SPRÁVA ŽELEZNIC
Adresa:	Dlážděná 1003/7, 110 00 Praha 1	
Zástupce investora:	Oblastní ředitelství Ostrava	
Adresa:	Muglinovská 1038/5, 702 00 Ostrava	

Zhotovitel díla:	DIPONT s.r.o.		
Adresa:	Klíšská 1432/18 400 01 Ústí nad Labem		
Kontakt:	T: +420 475 201 724 E: dipont@dipont.cz		
Hlavní projektant (HIP):	Ing. František Kortus	Specialista:	Ing. Martin Plšek

[illegible]